

Województwo: pomorskie  
 Powiat: człuchowski  
 Jednostka ewidencyjna: Przechlewo 220306\_2  
 Obręb ewidencyjny: Przechlewo 0010

Mapa sytuacyjno-wysokościowa  
 do celów projektowych  
 Skala 1: 500

Gmina: Przechlewo  
 Obręb: Przechlewo  
 Działka: 1412, 490/65  
 arkusz mapy: 6.208.14.10.3.4  
 układ współrzędnych geodezyjnych: 2000/18  
 układ wysokościowy: Kronstadt 86

Mapa aktualna na dzień: 08.09.2018r  
 ID: 6640.999.2018

Granice nieruchomości działki nr 1412, 490/65  
 zostały przyjęte z Ewidencji Gruntów i Budynków.  
 Nie dokonano ustalenia przebiegu granic nieruchomości.  
 Mapa została wykonana bez ustalenia obciążeń  
 służebnościami gruntowymi.  
 Nie wyklucza się istnienia w terenie urządzeń podziemnych  
 dla których brak było informacji branżowych i nie zostały  
 odnotowane w czasie inwentaryzacji geodezyjnej.

Wykonawca:

Mapa sytuacyjno-wysokościowa  
 do celów projektowych  
 skala 1: 500

Gmina: Przechlewo 220306\_2  
 Obręb: Przechlewo 0010  
 Działka 1412, 490/65  
 arkusz mapy: 6.208.14.10.3.4  
 układ współrzędnych geodezyjnych: 2000/18  
 układ wysokościowy: Kronstadt 86  
 Mapa aktualna na dzień: 08.09.2018r  
 ID: OKR.6640.999.2018  
 Granice nieruchomości działki nr 1412, 490/65 zostały przyjęte z Ewidencji Gruntów i Budynków.  
 Nie dokonano ustalenia przebiegu granic nieruchomości. Mapa została wykonana bez ustalenia  
 obciążeń służebnościami gruntowymi.  
 Nie wyklucza się istnienia w terenie urządzeń podziemnych dla których brak było informacji  
 branżowych i nie zostały odnotowane w czasie inwentaryzacji geodezyjnej.

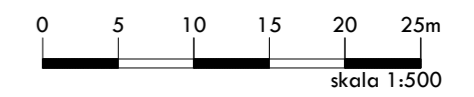
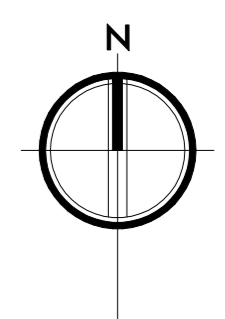
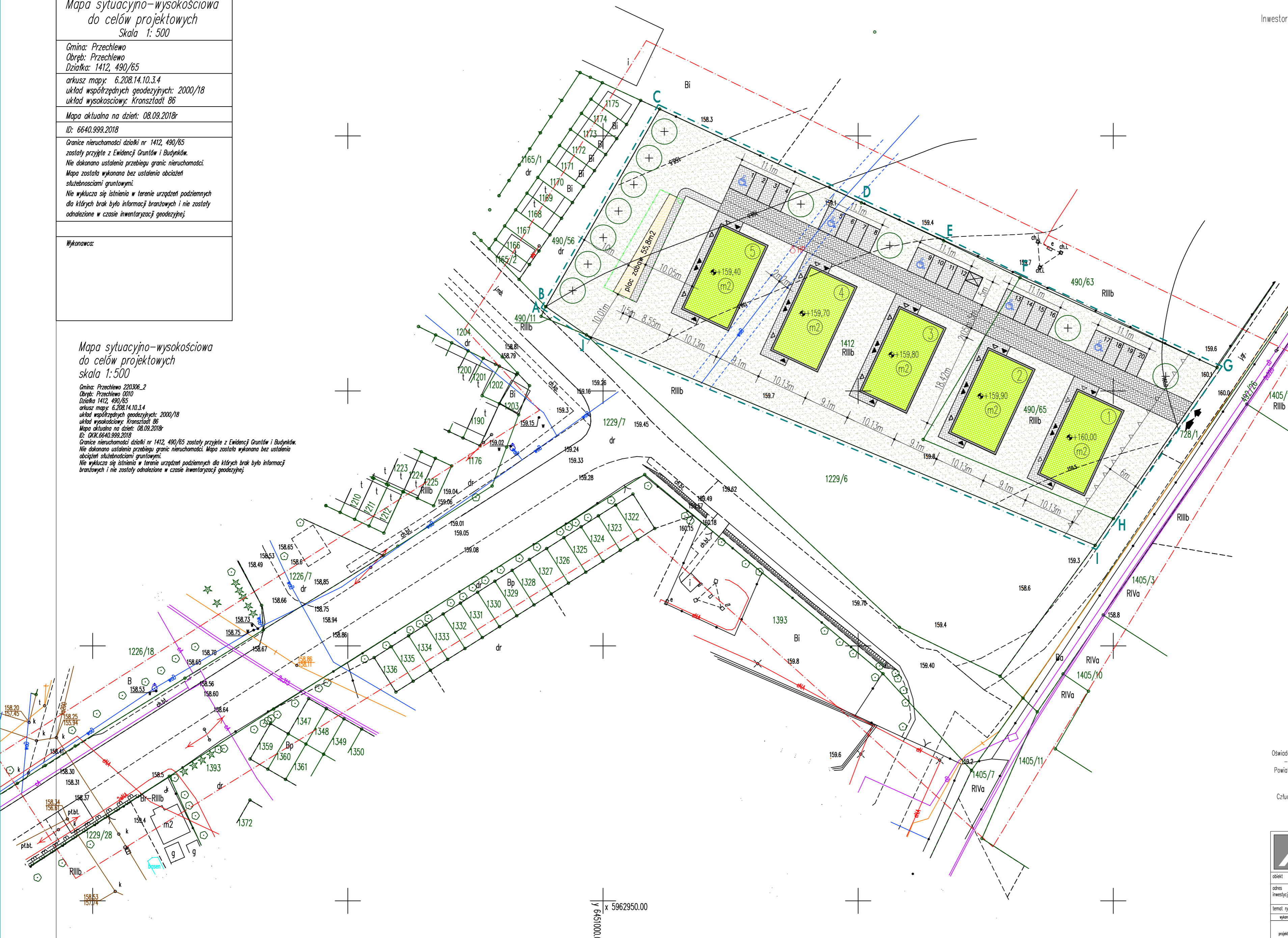
# PROJEKT ZAGOSPODAROWANIA DZIAŁKI

NR EWD. 490/65 i 1412 W PRZECHELEWIE

Objekt: BUDOWA 5 BUDYNKÓW MIESZKALNYCH-WIELORODZINNYCH  
 (4-LOKALOWYCH)  
 Adres inwestycji: 77-320 PRZECHELEWO, OS. JUŻKOWA  
 DZ. NR EWD. 490/65 i 1412  
 Inwestor: DOROTA ZDUNEK-FRĄCZYK  
 UL. RZECZENICKA 23B, 77-320 PRZECHELEWO

## LEGENDA:

- A,B,C,D,E,F,G,H,I,J,A - granica opracowania
- granice ewidencyjne
- nieprzekraczalna linia zabudowy (wg MPZP)
- proj. bud. mieszkalny-wielorodzinny (1-5)
- wejścia do lokali mieszkalnych
- pozostałe wejścia do budynku
- projektowane wejście na działkę
- projektowany wjazd na działkę
- projektowany ciąg pieszo-jedny
- projektowane utwardzenia
- miejsca postojowe
- miejsca postojowe dla niepełnosprawnych
- zielen / uprawy (powierzchnia biologicznie czynna)
- plac zabaw (nawierzchnia bezpieczna)
- proj. rzędna posadzenia parteru obiektu w m.n.p.m.
- projektowane nasadzenia
- oznacz. bud. mieszkalnego i ilości kond. nadziemnych
- numer budynku mieszkalnego
- proj. hydrant przeciwpożarowy nadziemny HP80
- proj. zadaszona ostona pojemnika na odpady stałe



Oświadczam, że projekt zagospodarowania opracowano na bazie mapy sytuacyjno-  
 wysokościowej, która jest zgodna z oryginałem przyjętym do zasobu  
 Powiatowego Ośrodka Dokumentacji Geodezyjnej i Kartograficznej w Człuchowie,  
 dnia 08.09.2018r., KERG 6640.999.2018

Człuchów, dnia 30.09.2018r. /- /  
 mgr inż. arch. PIOTR ADAMOWSKI

		PROJEKTOWANIE ARCHITEKTONICZNE		nr rys. A1	
mgr inż. arch. Piotr Adamowski		77-320 Człuchów		skala 1:500	
77-320 Człuchów		ul. Rzeczenińska Traugotta 13		tel: +48 599 331 878	
e-mail: biuro@apstudio7.pl					
obiekt	BUDOWA 5 BUDYNKÓW MIESZKALNYCH-WIELORODZINNYCH (4-LOKALOWYCH)				
adres inwestycji	77-320 PRZECHELEWO, OS. JUŻKOWA DZ. NR EWD. 490/65 i 1412				
temat rys.	PROJEKT ZAGOSPODAROWANIA TERENU				
wykonawca	biuro	mgr inż. arch. PIOTR ADAMOWSKI	mgr inż. arch. PIOTR ADAMOWSKI	data	podpis
projektant	architektura	uprawnienia budowlane w specjalności architektonicznej do projektowania: bez ograniczeń PJM/221/2008		30 września 2018r.	
opiekun projektanta	architektura	mgr inż. arch. KATARZYNA ADAMOWSKA		30 września 2018r.	